



АДМИНИСТРАЦИЯ ГОРОДА ПЕРМИ  
ДЕПАРТАМЕНТ ЗЕМЕЛЬНЫХ ОТНОШЕНИЙ

РЕШЕНИЕ

о размещении объектов № 538 от 29.03.2019

г. Пермь, ул. Сибирская, 15

Департамент земельных отношений администрации города Перми в соответствии с пунктом 3 статьи 39.36 Земельного кодекса Российской Федерации, Положением о порядке и условиях размещения объектов на землях или земельных участках, находящихся в государственной или муниципальной собственности, на территории Пермского края без предоставления земельных участков и установления сервитутов, утвержденным постановлением Правительства Пермского края от 22.07.2015 № 478-п

**разрешает** ОАО «МРСК Урала» (ИНН 6671163413, ОГРН 1056604000970, место нахождения: 620026, Свердловская область, г.Екатеринбург, ул. Мамина-Сибиряка, д. 140)

**размещение объекта:** КЛ 0,4 кВ от РУ 0,4 кВ РП-100; Реконструкция РУ 0,4 кВ РП-100 (установка рубильников 0,4 кВ и оборудования учета э/э), входящих в ЭСК ПС 35/6 кВ Судозавод, для электроснабжения многоэтажного жилого дома по адресу: Пермский край, г. Пермь, Кировский район, ул. Черниговская, 5 (кадастровый номер земельного участка 59:01:1713123:106)

**на землях:** государственная собственность на которые не разграничена

**на срок** бессрочно

**местоположение:** Пермский край, г. Пермь, Кировский район, ул. Черниговская

**способ размещения объекта:** надземный

Территория, согласно схеме, расположена в зонах с особым условием использования территорий: охранный зона объектов электросетевого хозяйства, приаэродромная территория аэродрома аэропорта Большое Савино.

ОАО «МРСК Урала»:

1. Соблюдать порядок использования земельных участков, установленный постановлением Правительства Российской Федерации от 24.02.2009 № 160 «О порядке установления охранных зон объектов электросетевого хозяйства и особых условий использования земельных участков, расположенных в границах таких зон»;

2. Соблюдать правила охранных зон воздушного пространства, установленные постановлением Правительства Российской Федерации от 11.03.2010 № 138 «Об утверждении Федеральных правил использования воздушного пространства Российской Федерации»;

3. В соответствии с пунктом 7(2) Положения о порядке и условиях размещения объектов на землях или земельных участках, находящихся в государственной или муниципальной собственности, на территории Пермского края без предоставления земельных участков и установления сервитутов, утвержденного Постановлением Правительства Пермского края от 22.07.2015 № 478-п, представить в департамент земельных отношений администрации города Перми в течение 1 месяца с момента размещения объектов материалы контрольной геодезической съемки размещенных объектов на бумажном и электронном носителях на безвозмездной основе.


В соответствии со статьей 20<sup>1</sup> Закона Пермского края от 14.09.2011 № 805-ПК «О градостроительной деятельности в Пермском крае» ОАО «МРСК Урала»:

Не позднее чем за 10 рабочих дней до начала строительства и (или) реконструкции безвозмездно передает в департамент градостроительства и архитектуры администрации города Перми один экземпляр копий разделов проектной документации, предусмотренных пунктом 1 части 12 статьи 48 Градостроительного кодекса Российской Федерации;

В течение 10 рабочих дней после окончания работ по строительству, реконструкции безвозмездно передать в департамент градостроительства и архитектуры администрации города Перми схему, отображающую расположение объекта и сетей инженерно-технического обеспечения, подписанную застройщиком (техническим заказчиком), с приложением текстового и графического описания местоположения границ охранной и санитарно-защитной зоны, перечень координат характерных точек границ такой зоны.

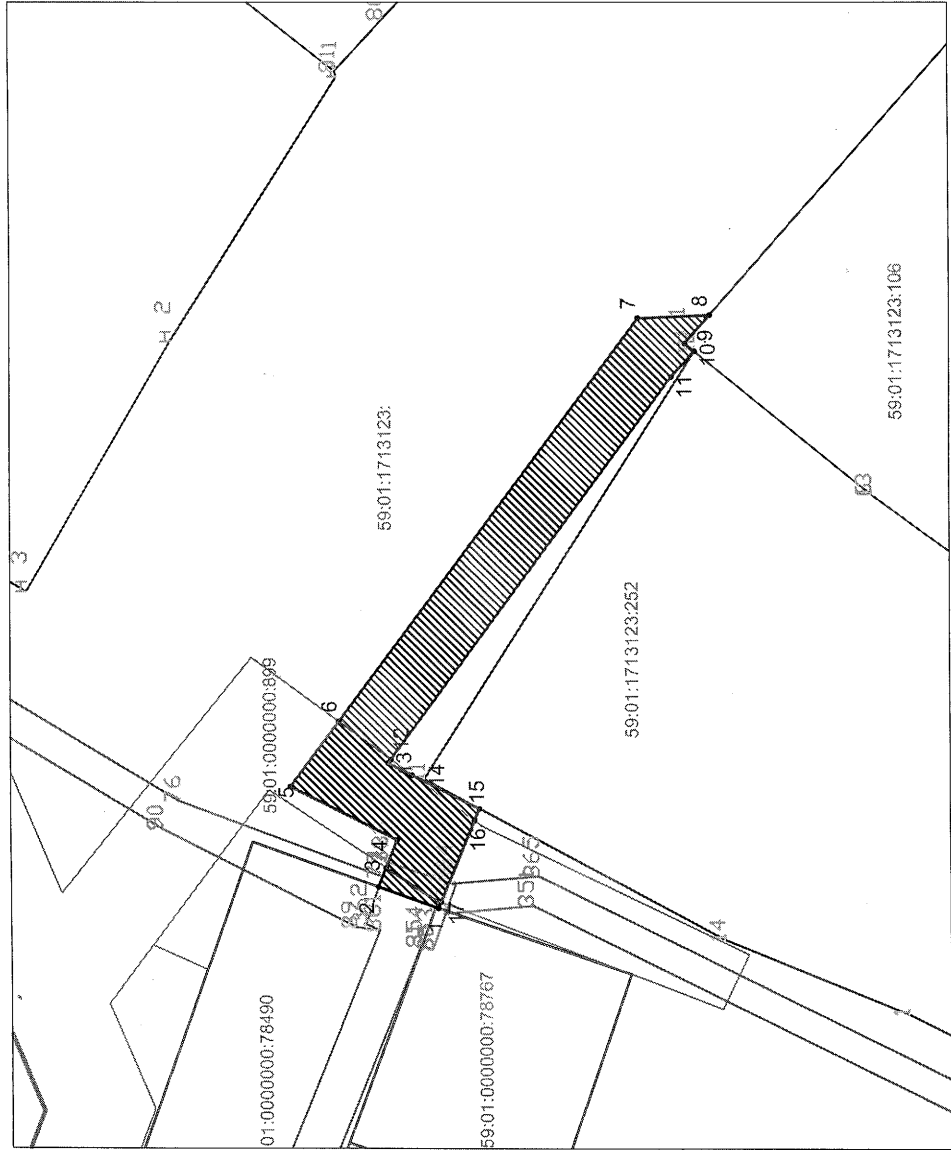
Приложение: схема предполагаемых к использованию земель или части земельного участка на 1 л. в 1 экз.

И.о начальника отдела предоставления  
земельных участков по работе  
с юридическими лицами



Н.Н.Борцова

Схема предполагаемых к использованию земель или части земельного участка  
Объект: «Строительство КЛ 0,4 кВ от РУ 0,4 кВ РП-100; Реконструкция РУ 0,4 кВ РП-100 (установка рубильников 0,4 кВ и оборудования учета э/э), входящих в ЭСК ПС 35/6 кВ Судозавод, для электроснабжения многоквартирного жилого дома по адресу: Пермский край, г. Пермь, Кировский район, ул. Черниговская, 5 (кад. номер зем. участка 59:01:1713123:106) »  
Площадь земель: 225,88 кв.м.  
Местоположение объекта: Пермский край, г. Пермь, Кировский р-он, ул. Черниговская Категория земель: Земли населенных пунктов.  
Вид разрешенного использования:




Каталог координат, м (система координат МСК-59)		
№	X	Y
Уч. 1		
1	2218837.1115	520001.1789
2	2218838.5699	520005.2685
3	2218839.8661	520004.7437
4	2218841.7872	520003.9660
5	2218845.4570	520011.2232
6	2218849.9561	520007.8986
7	2218877.6999	519987.3973
8	2218877.9042	519982.4681
9	2218875.9600	519984.1800
10	2218875.4202	519983.5198
11	2218873.6477	519985.1049
12	2218847.3283	520004.3566
13	2218847.0827	520004.5360
14	2218846.2606	520002.9268
15	2218843.9468	519998.3161
16	2218843.1346	519998.6563
17	2218837.5317	520001.0030

Примечание:  
1. Масштаб М1:500;  
2. Система координат МСК-59.

Условные обозначения

- граница земель, предполагаемых к использованию
- граница кадастрового квартала
- граница смежного земельного участка
- 59:01:3911632:75- кадастровый номер земельного участка
- 59:01:3911632 - кадастровый номер кадастрового квартала
- характерная точка границы, сведения о которой позволяют однозначно определить ее положение на местности



Заявитель: Дюжикова Н.В. (По доверенности № 59 АА 2981435)  
М.П. (подпись, расшифровка подписи)  
(для юридических лиц и индивидуальных предпринимателей) Верно